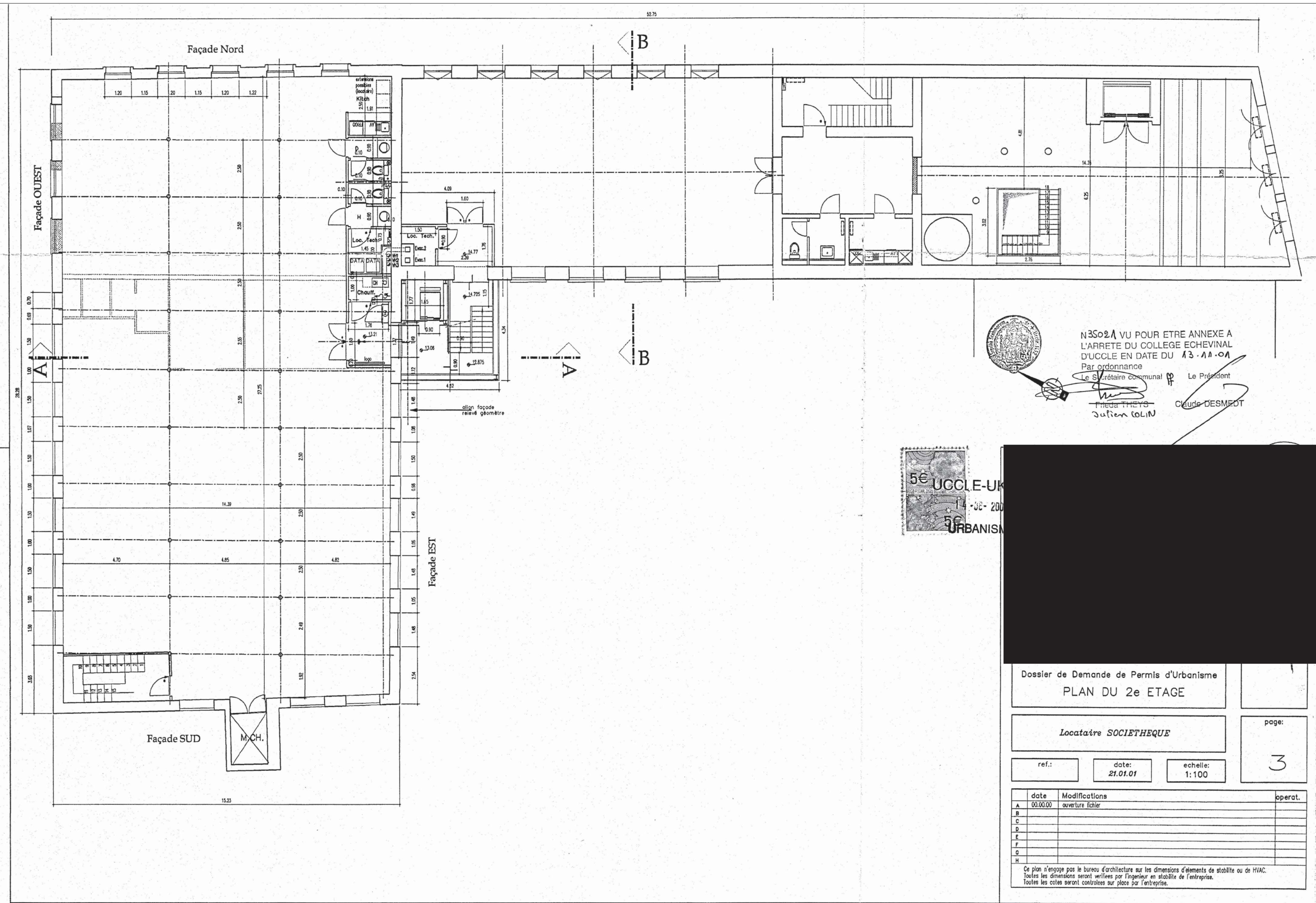
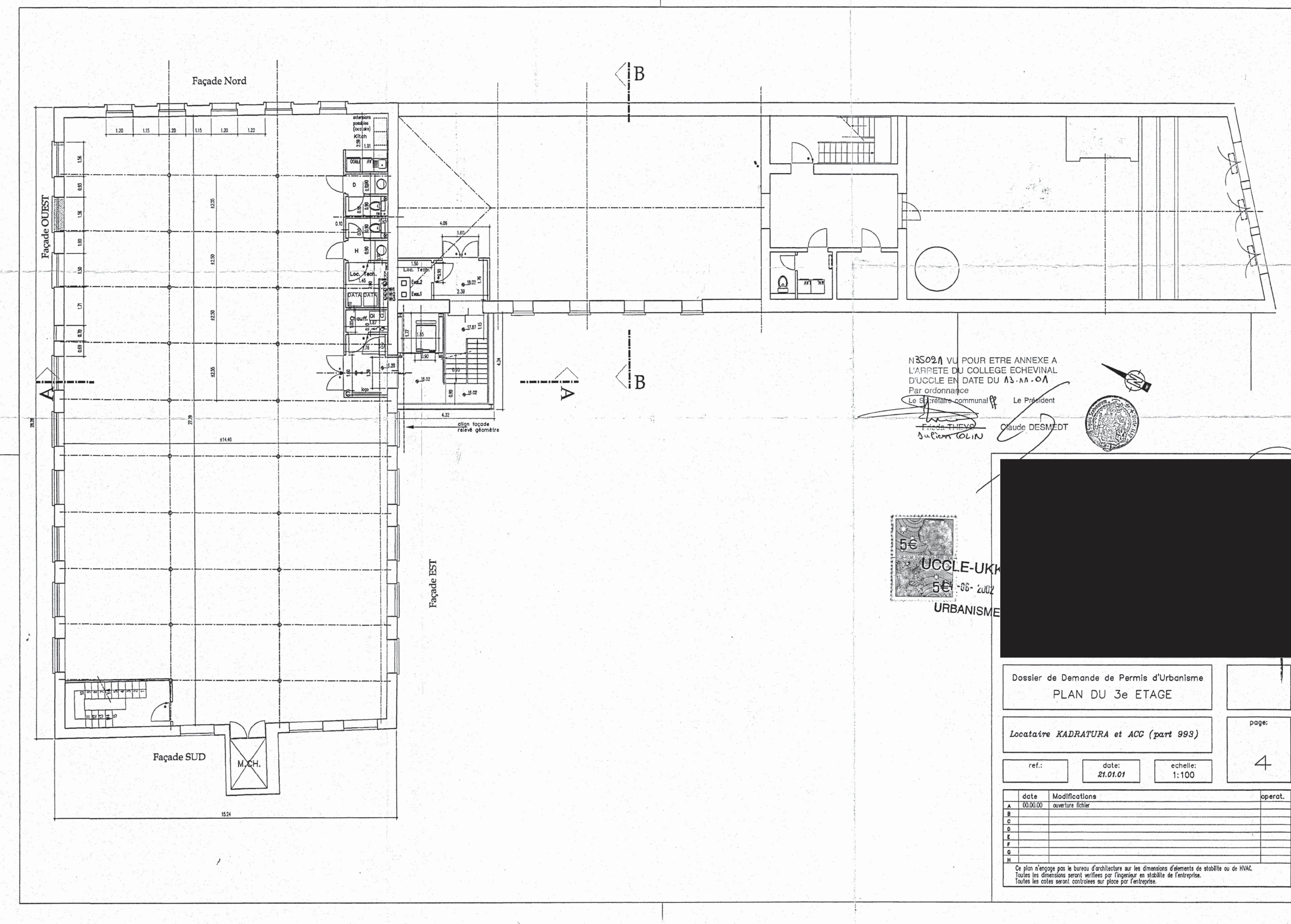


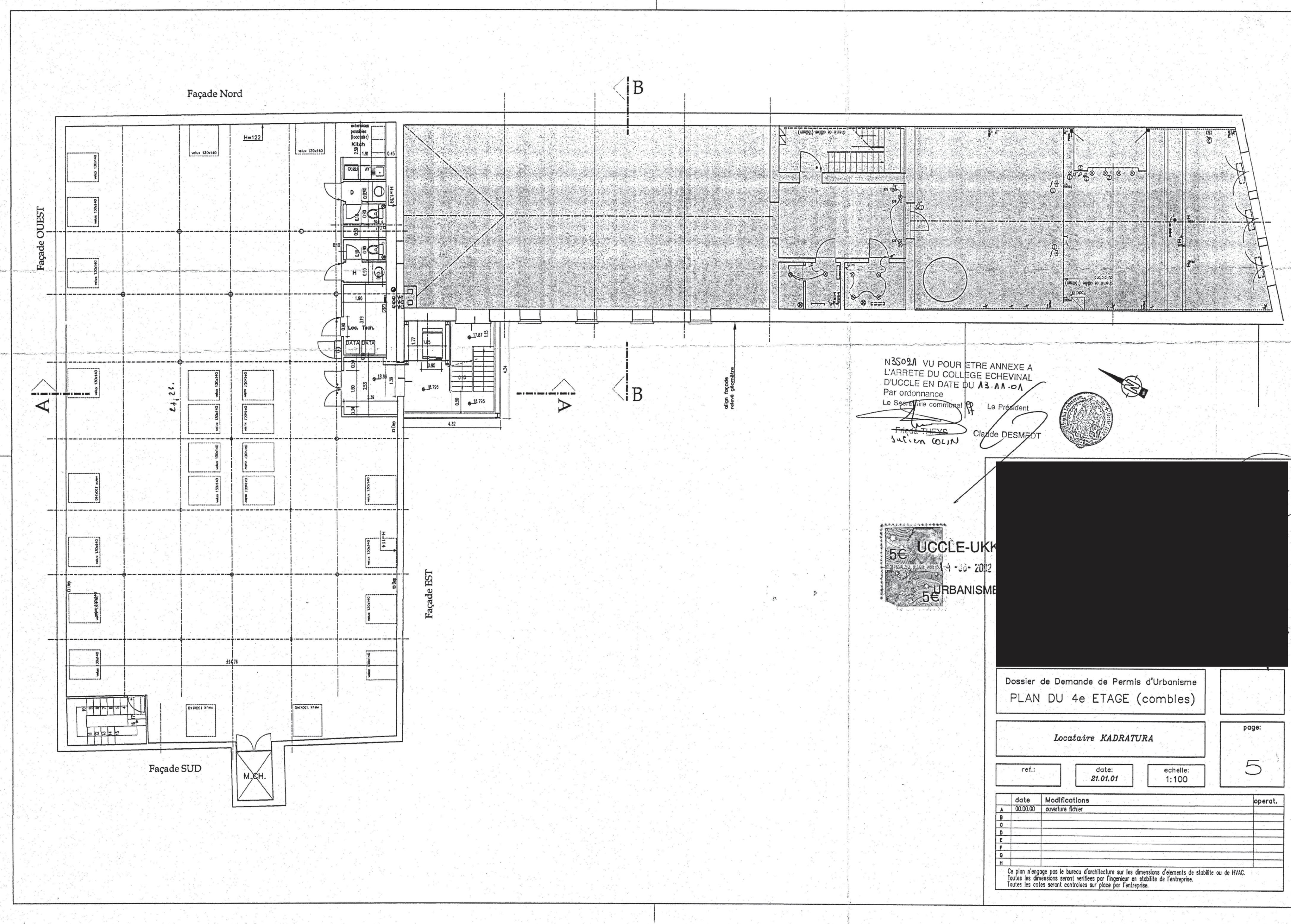
PREMIER ETAGE  
Situation de droit Permis d'urbanisme de 2001



DEUXIEME ETAGE  
Situation de droit Permis d'urbanisme de 2001



TROISIEME ETAGE  
Situation de droit Permis d'urbanisme de 2001



QUATRIEME ETAGE  
Situation de droit Permis d'urbanisme de 2001

RÉGION DE BRUXELLES  
COMMUNE D'UCCLE  
TRANSFORMATION D'UN BATIMENT DE BUREAUX EN 6 UNITES DE LOGEMENTS  
Chaussée d'Alsambert 993 à 1180 Uccle 6ème DIVISION, 21616A

PLAN DE SITUATION

A - U  
- X -  
A - U

ARCHITECTE

IND. B

P.03

DOSSIER  
GLOBE VILLAGE

DATE: 23 OCTOBRE 2025

PLANS POUR LA DEMANDE D'UN PERMIS D'URBANISME

Plan	Description	Scale	Author
P01	Plans, façade, coupes existantes - sit. de droit	1/500 1/1250	
P02	Plans existants - situation de droit	1/1000 1/200	
P03	Plans existants - situation de droit	1/100	
P04	Plans existants - situation de droit	1/100	
P05	Plans existants B d'implantation - sit. de fait	1/500 1/500	
P06	Plans existants - sit. de fait (1° parcelle 1/200)	1/500	
P07	Coupes existantes - situation de fait	1/500	
P08	Coupe et façade existantes - situation de fait	1/500	
P09	Plans existants - situation de fait	1/500	
P10	Plans existants - situation de fait	1/500	
P11	Plans projetés B d'implantation projeté	1/500 1/500	
P12	Plans projetés (1° parcelle 1/200)	1/500	
P13	Coupes projetées	1/500	
P14	Coupe et façade projetées	1/500	
P15	Plans projetés	1/500	
P16	Plans projetés	1/500	

Cette demande de permis intègre les éventuelles nécessités de remplacement des éléments structurés-dégradés mis à jour lors des travaux.